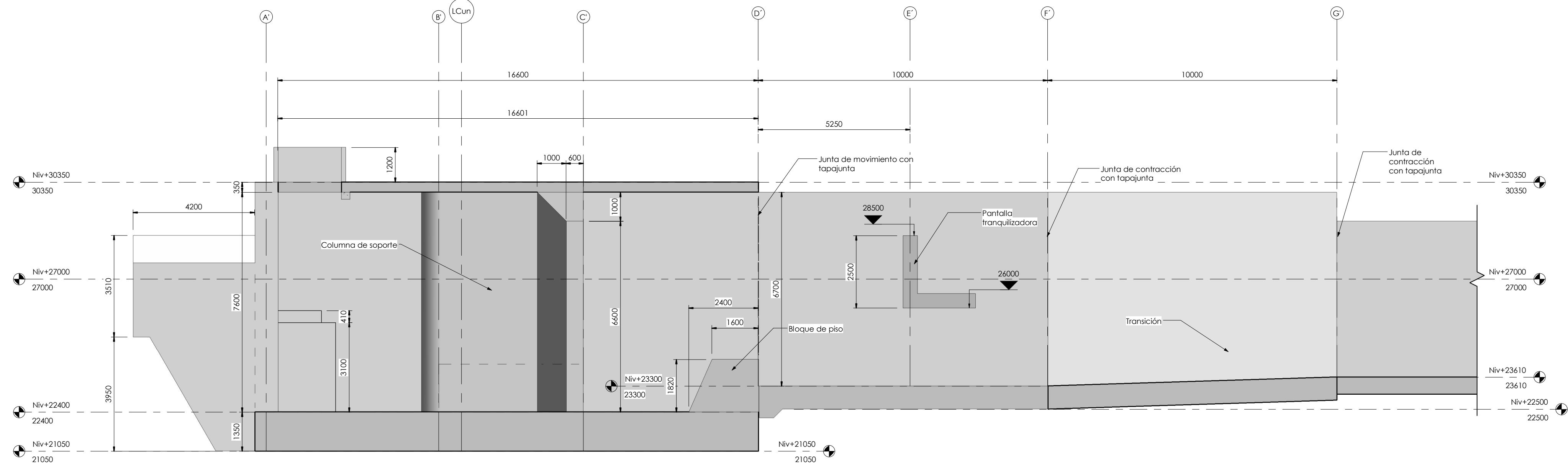
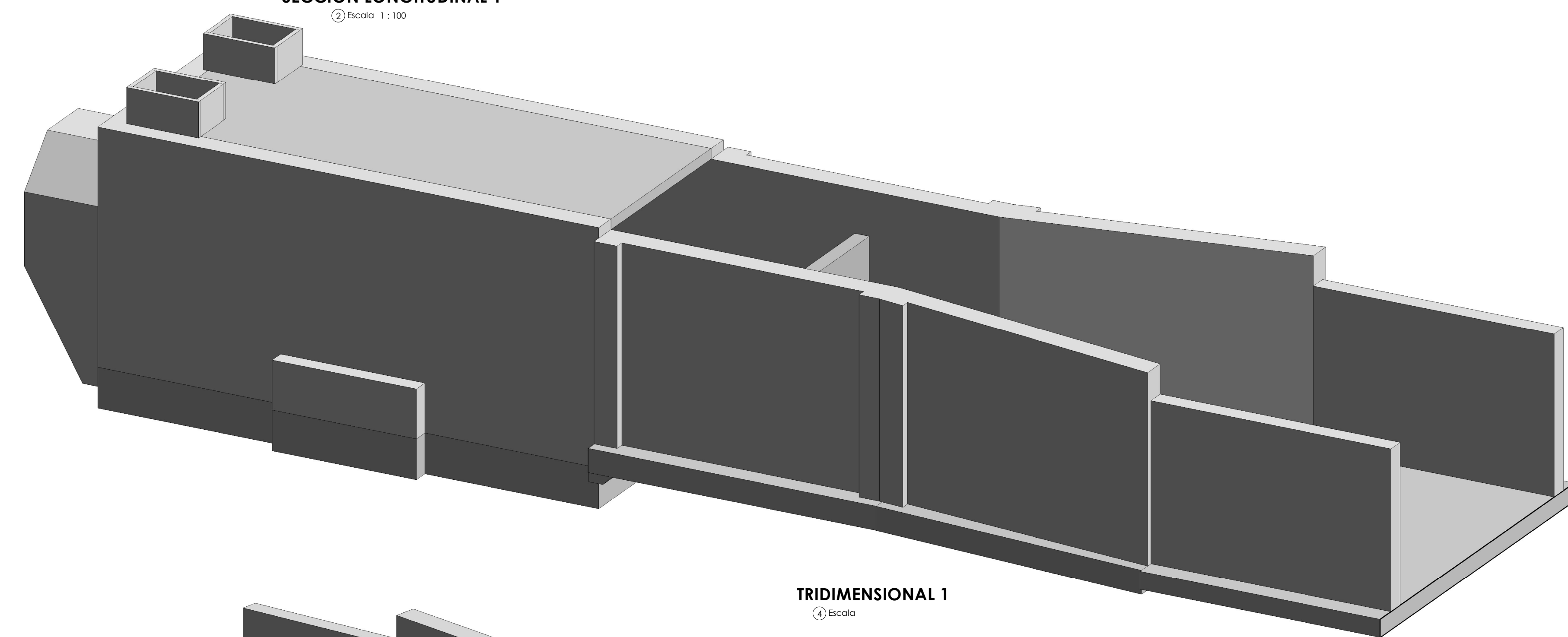


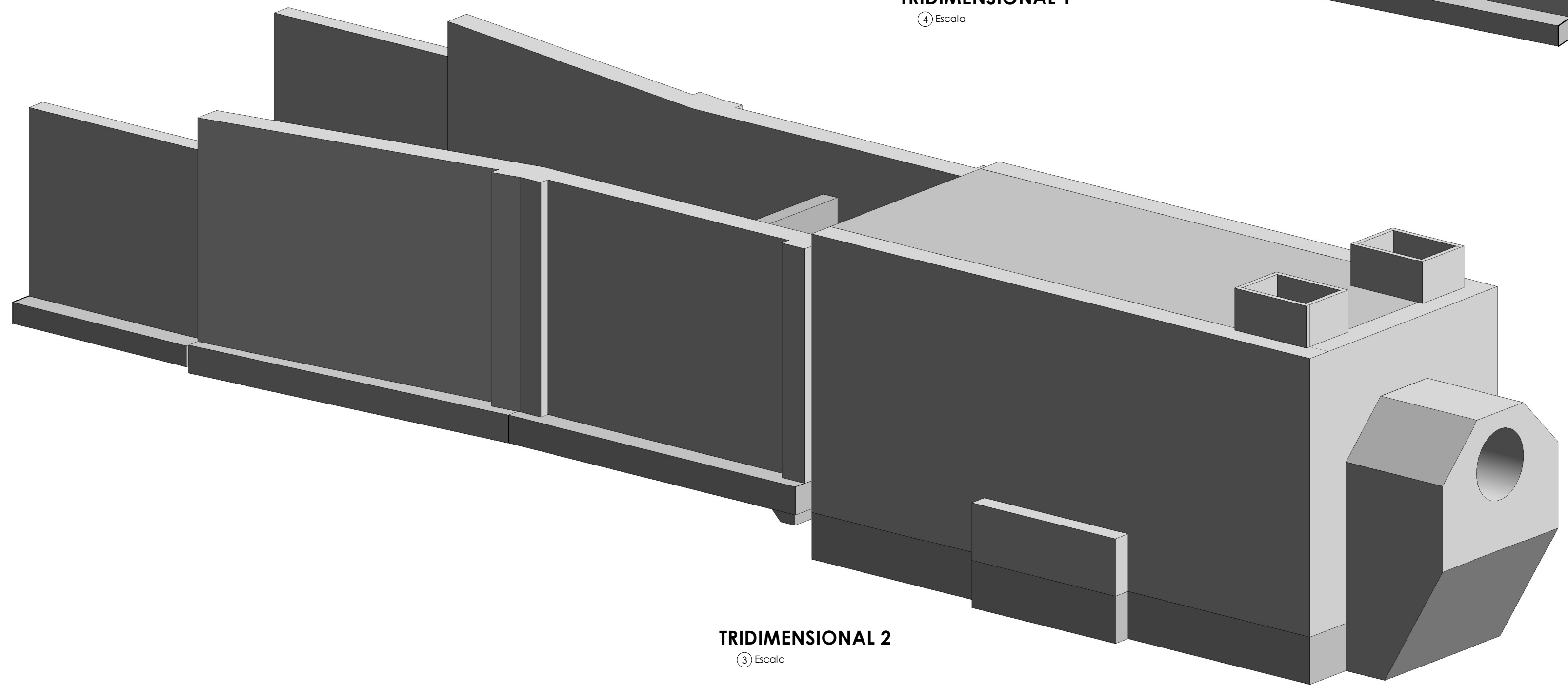
**PLANTA GENERAL**  
① Escala 1:100



**SECCIÓN LONGITUDINAL 1**  
② Escala 1:100



**TRIDIMENSIONAL 1**  
④ Escala



**TRIDIMENSIONAL 2**  
③ Escala

|  |                |                    |                           |
|--|----------------|--------------------|---------------------------|
| PROPIETARIO:   |                |                    |                           |
| PROYECTO:  |                |                    |                           |
| Proyecto Sistema de Abastecimiento de Agua para la Cuenca Media del Río Tempisque y Comunidades Costeras                                 |                |                    |                           |
| INFORMACIÓN REGISTRAL:   |                |                    |                           |
| PROPIETARIO: BANCO CRÉDITO AGRÍCOLA DE CARTAGO   |                |                    |                           |
| N°CATASTRO:  |                | CITAS: FOLIO REAL: |                           |
| G-1283672-2008   | G-1042635-2005 | 5021132-000        | 5018519-000 / 5030971-000 |
| <br>INSTITUTO COSTARRICENSE DE ELECTRICIDAD<br>SAN JOSÉ, COSTA RICA<br>CED. JURÍDICA: 4-000-042139<br>                                   |                |                    |                           |
| DIBUJADO: JUAN ALDO VANDER FALLAS CRUZ   |                |                    |                           |
| CONTENIDO: CASA DE MÁQUINAS  |                |                    |                           |
| CÁMARA DISIPADORA, PLANTA ESTRUCTURAL,<br>SECCIONES LONGITUDINALES   |                |                    |                           |
| D. Ing. Rotando Hernández Henríquez / Joaquina Jiménez Mora<br>E. Ing. Rotando Hernández Henríquez<br>A. Ing. Javier Villalobos Cordeiro |                |                    |                           |
| ESCALA   | FECHA          | CÓDIGO ICE         | LÁMINA                    |
| INDICADA   | MARZO 2018     | 7991EA78060041     | 6.5.400                   |